

plantation (à vérifier)  
parcelle = 1 arbre?  
emprise sol = 1 d'arbre ou arbutus?

<b>LOT 10.21</b>	2a29ca + 3a82ca	1778/4910	1778/4896
Emprise sol	SCB	Scellement	
112.12	260.75	223.22	285
	162	356	285

<b>LOT 10.21</b>	2a29ca + 3a82ca	1778/4910	1778/4896
Emprise sol	SCB	Scellement	
112.12	260.75	223.22	285
	162	356	285

**V10.21.01.001.APS** Implantation

V10.21.01.001 du 10.01.22

**APS**

**GH**  
OLMEDO  
CREAHAUS

**VANDERMEEREN**  
architectes

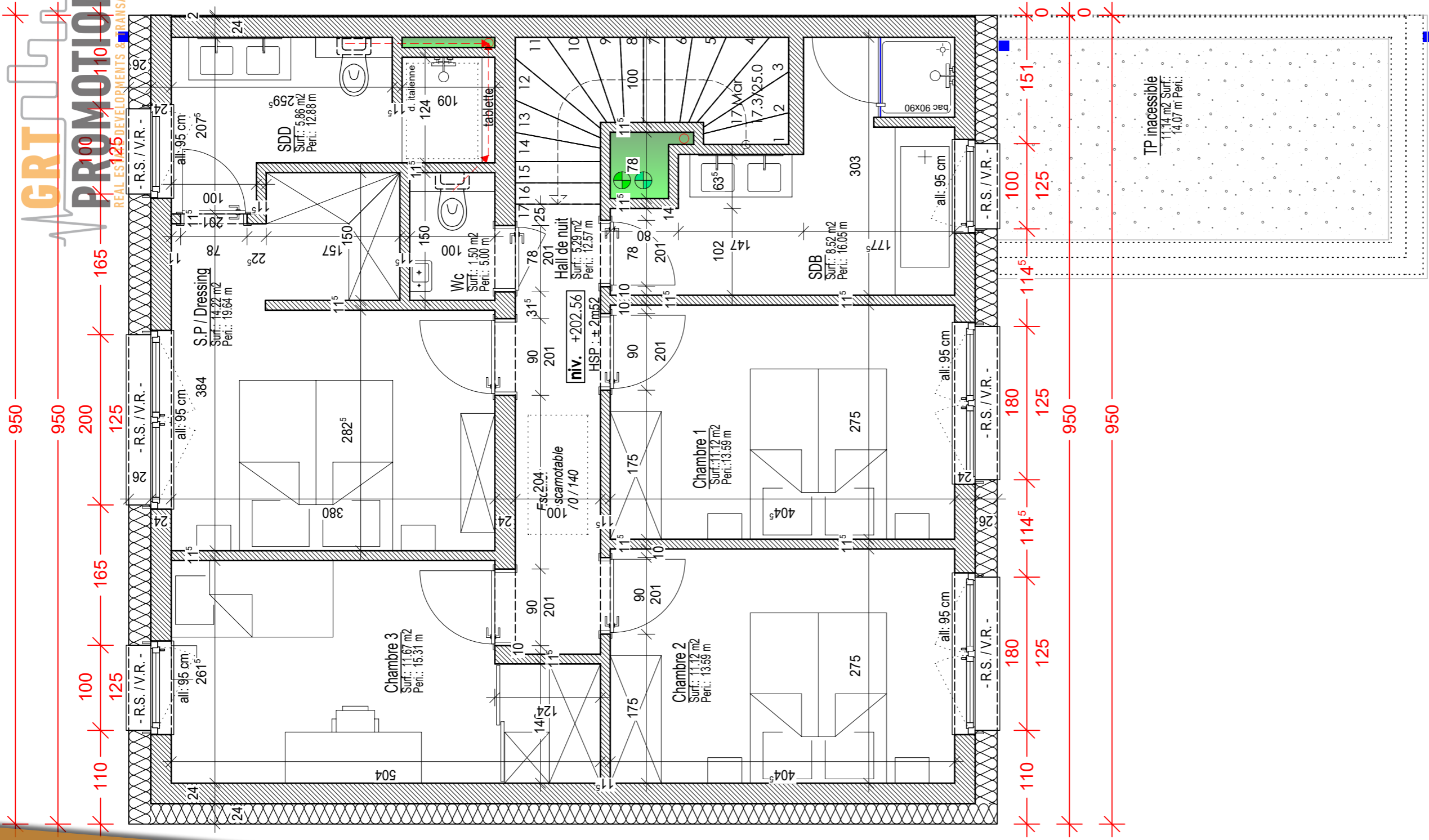
7, r. des Aubépines | Steinfort

[03090]

**Construction maison unifamiliale jumelée**  
Commune : ERPELDANGE-SUR-SURE  
Section : B - d'ERPELDANGE  
Lieu dit : Lot 10.21 du lotissement "in der Mirlieiten Gewann"  
Cadastre 1778/4910 1778/4896







V10.21.01.001.APS

[03090]

plan étage 50e

[03090]

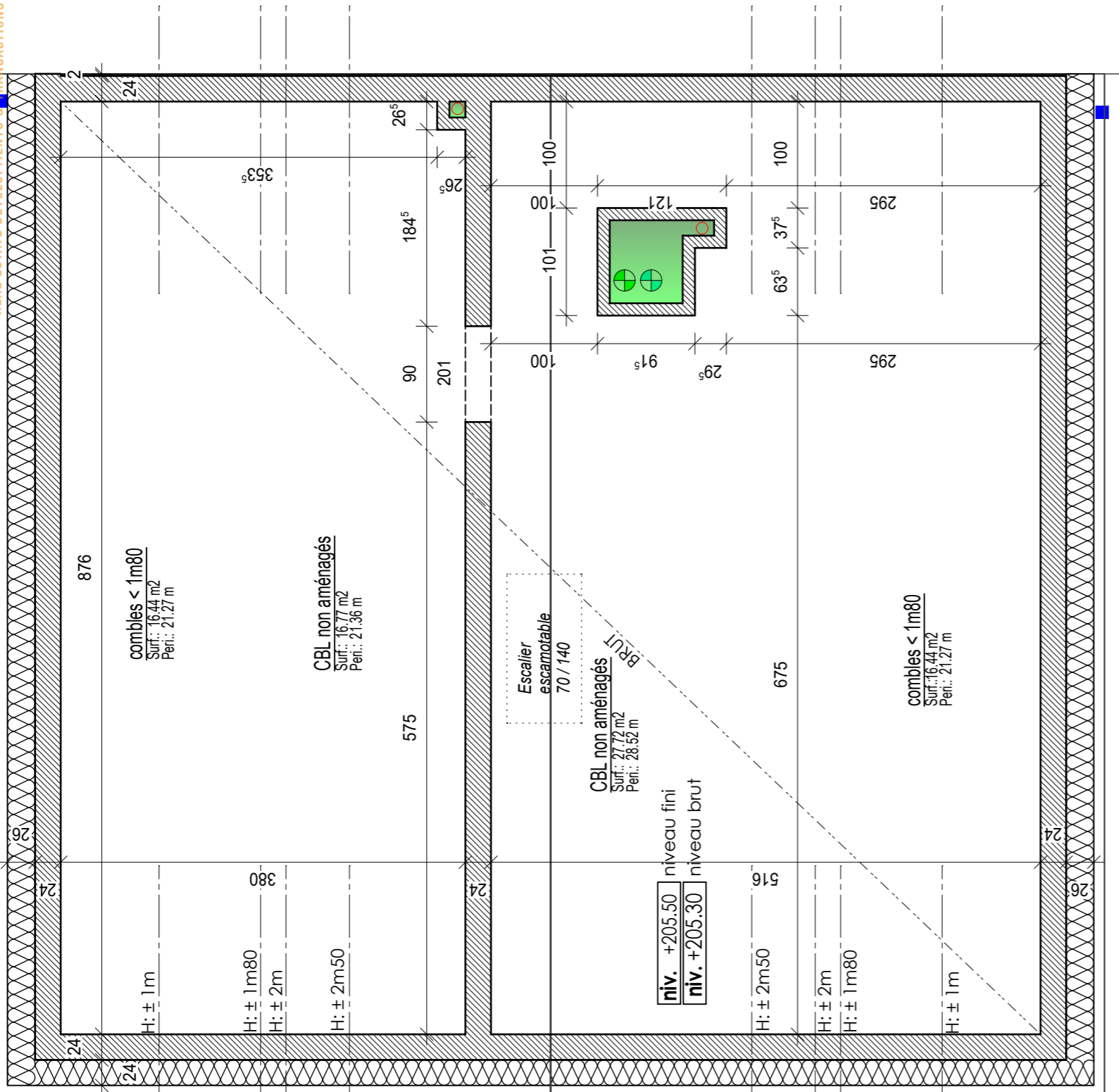
APS

**GH**  
 OLMEDO  
 CREAHAUS

**VANDERMEEREN**  
 architectes

Construction maison  
 unifamiliale jumelée  
 Commune : ERPELDANGE-SUR-SURE  
 Section : B - d'ERPELDANGE  
 Lieu dit : Lot 10.21 du lotissement  
 "in der Mirestein Gewann"  
 Cadastre 1778/4910 1778/4896

7, r. des Aubépines | Steinfort



10  
950  
950  
950

1020  
510  
1020  
510  
10

950  
950  
950

combles < 1m80  
Surf.: 16.44 m<sup>2</sup>  
Peri.: 21.27 m

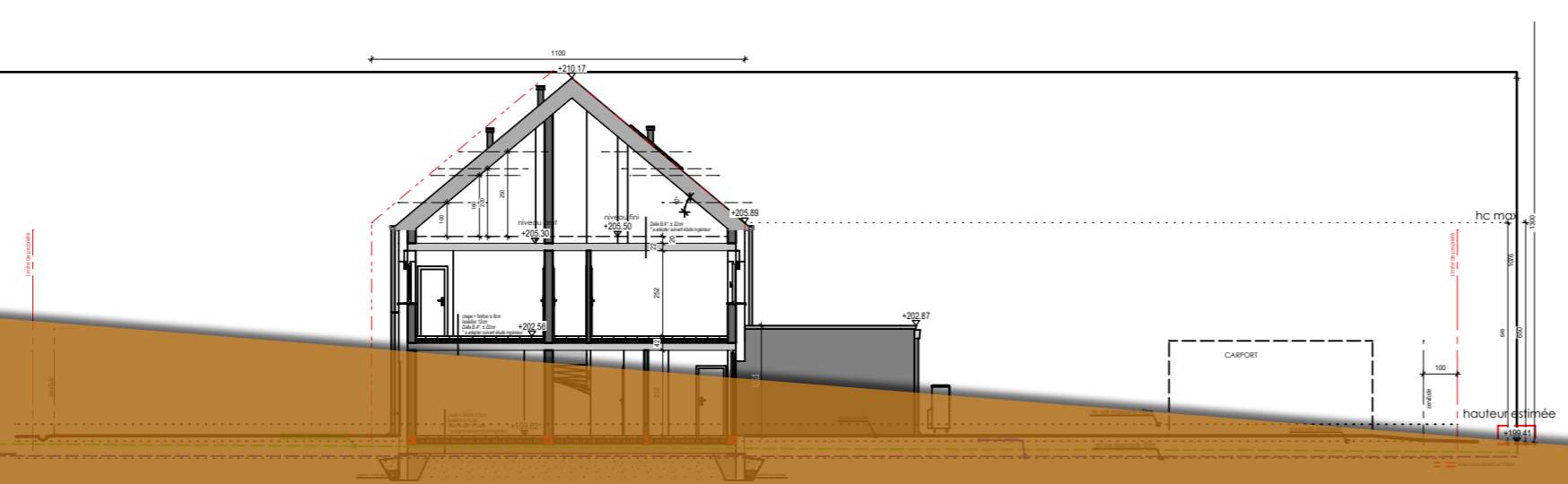
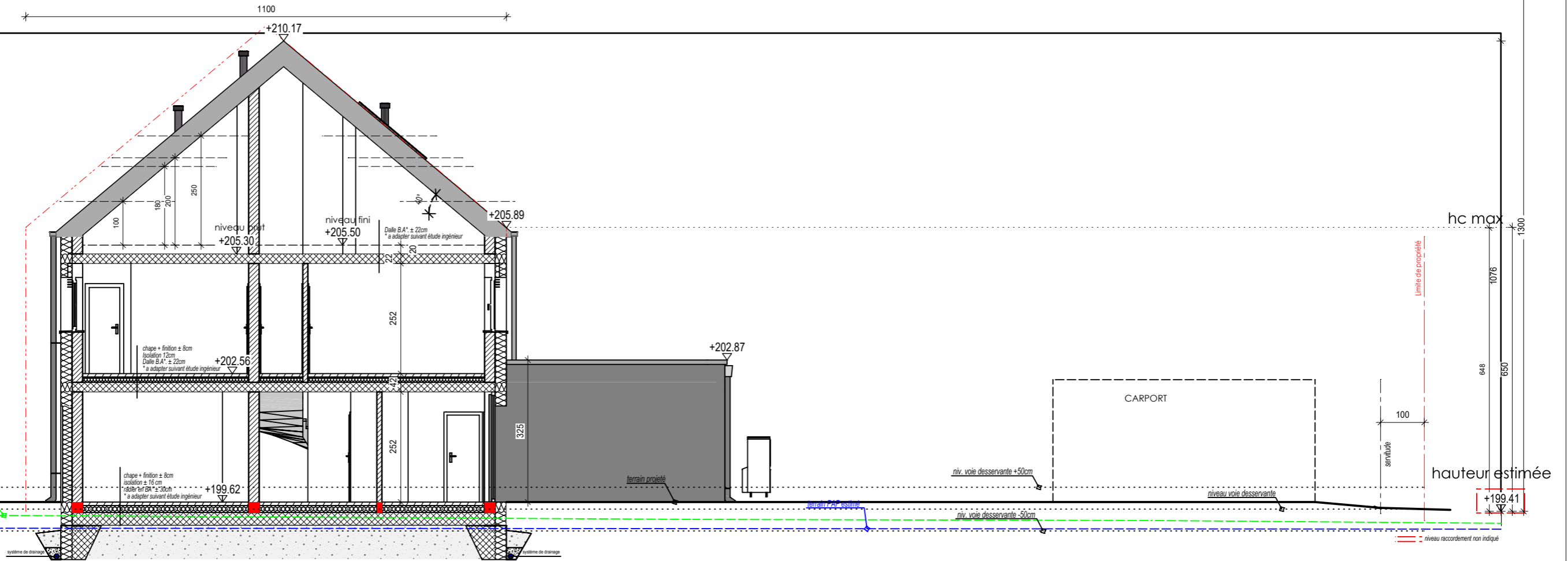
CBL non aménagés  
Surf.: 16.77 m<sup>2</sup>  
Peri.: 21.36 m

Escalier  
escamotable  
70 / 140

CBL non aménagés  
Surf.: 27.72 m<sup>2</sup>  
Peri.: 28.52 m

niv. +205.50 niveau fini  
niv. +205.30 niveau brut

combles < 1m80  
Surf.: 16.44 m<sup>2</sup>  
Peri.: 21.27 m



v10.21.01.001.APS  
[03090]

coupe 100e

[03090]

v10.21.01.001 du 10.01.22

APS

**CH**  
OLMEDO  
CREAHAUS

**VANDERMEEREN**  
architectes  
7, r. des Aubépines | Steinfort

Construction maison  
unitarielle jumelée  
Commune : ERPELDANGE-SUR-SURE  
Section : 8 - d'ERPELDANGE  
Lieu dit : Lot 10.21 du lotissement  
"in der Mittelsten Gewann"  
Cadastré 1778/4910 - 1778/4896

